

- LEGENDA
- PAVIMENTAÇÃO À EXECUTAR
 - PAVIMENTAÇÃO EXISTENTE
 - CALÇADA À EXECUTAR
 - CALÇADA EXISTENTE
 - RUA SEM PAVIMENTAÇÃO
 - MEIO FIO À EXECUTAR
 - SARJETA DE CONCRETO
 - CASA
 - RAMPA DE ACESSIBILIDADE
 - POSTE EXISTENTE

COMISSÃO DE LICITAÇÃO
 FLS Nº 214
 PREFEITURA DE AURORA

PLACAS INDICATIVAS

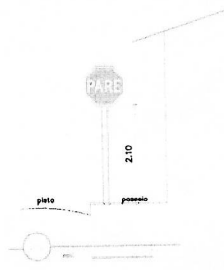
PLACAS	CÓDIGO	DIMENSÕES (m)	QUANTIDADES (un)
LOGADOURO	A-32b	Larg.=0,25 Comp.=0,45	05

SINALIZAÇÃO VERTICAL
 PLACAS DE REGULAMENTAÇÃO

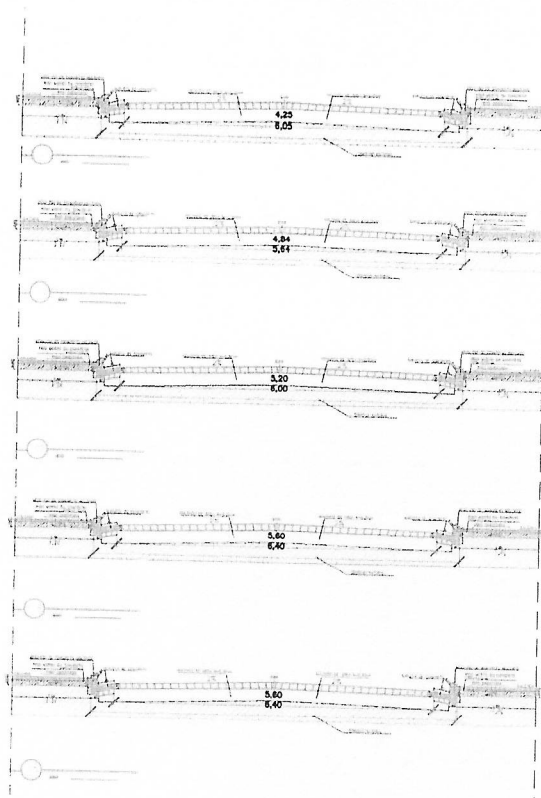
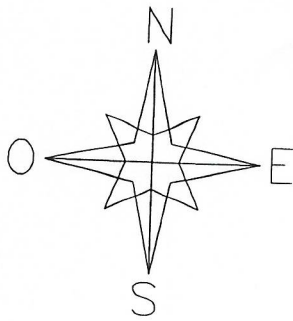
PLACAS	CÓDIGO	DIMENSÕES (m)	QUANTIDADES (un)
PARE	R-1	L=0,50	03

NOTA 3:
 Cores
 Faixa Superior -Azul
 Letras Faixa Superior -Branco
 Faixa Inferior -Branco
 Letras Faixa Inferior -Azul

NOTA 1:
 A Placa de Regulamento Octogonal (R-1) Tem as Seguintes Características:
 Fundo -Vermelho
 Cores Orla Interna -Branco
 Orla Externa -Vermelho
 Letras -Branco



PROJETO		RESUMO	
CLIENTE	PREFEITURA MUNICIPAL DE AURORA	PROPRIETÁRIO	PREFEITURA MUNICIPAL DE AURORA
PROJETISTA	JOSÉ JANYLLO SEVERO	PREFEITURA	AURORA
LOCAL	DIVERSOS BAIRROS	DATA	15/08/2021
INSCRIÇÃO	RUA FRANCISCO JOSÉ DE SANTANA RUA FRANCISCO HONORATO RUA SDO TRAVESSA SDO RUA PARQUE SABIÁ	RESPONSÁVEL TÉCNICO	ENG. JOSÉ KELLSON LIMA CAROLHO
ESCALA	SEM ESCALA	DESENHOS	PLANTA BAIXA DETALHES LEGENDA QUADROS DE ÁREAS E COMPRIMENTOS
ART			01/06



QUADRO DE ÁRES PAVIMENTAÇÃO EM PARALELEPÍPEDO
01 RUA FRANCISCO HONORATO - BAIRRO ARAÇA

TRECHOS	COMPRIMENTO	LARGURA MÉDIA	ÁREA (M ²)
TRECHOS 01	164,4	4,25	698,7

QUADRO DE ÁRES PAVIMENTAÇÃO EM PARALELEPÍPEDO
02 RUA FRANCISCO JOSE DE SANTANA - BAIRRO ARAÇA

TRECHOS	COMPRIMENTO	LARGURA MÉDIA	ÁREA (M ²)
TRECHOS 01	165,31	4,84	800,1004

QUADRO DE ÁRES PAVIMENTAÇÃO EM PARALELEPÍPEDO
03 RUA SDO - BAIRRO ARAÇA

TRECHOS	COMPRIMENTO	LARGURA MÉDIA	ÁREA (M ²)
TRECHOS 01	125,61	5,2	653,172

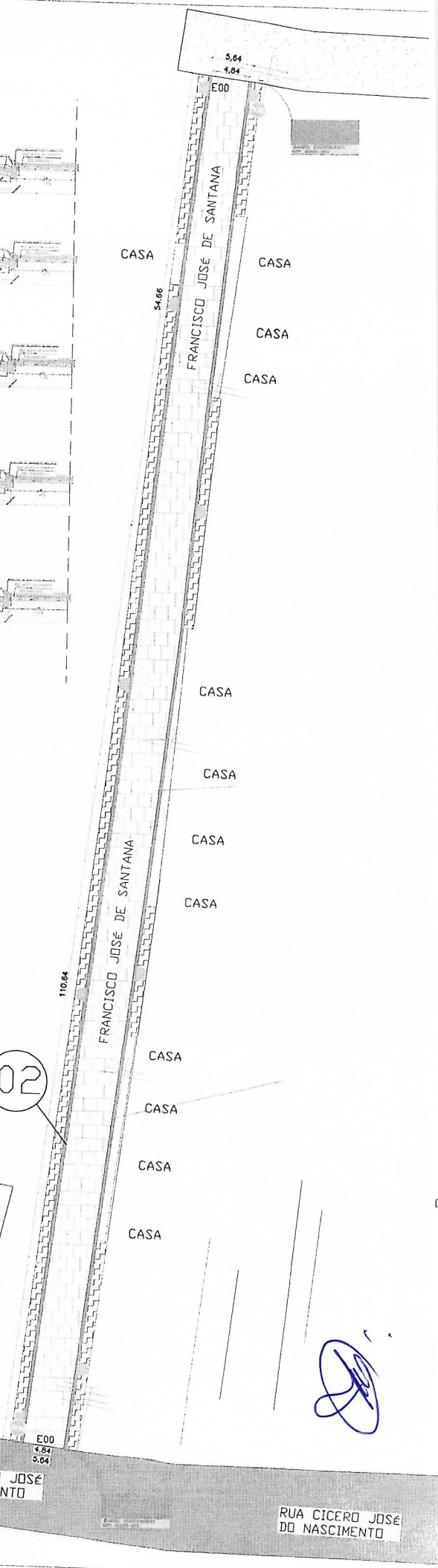
QUADRO DE ÁRES PAVIMENTAÇÃO EM PARALELEPÍPEDO
04 TRAVESSA SDO - BAIRRO ARAÇA

TRECHOS	COMPRIMENTO	LARGURA MÉDIA	ÁREA (M ²)
TRECHOS 01	52,39	4,8	251,472

QUADRO DE ÁRES PAVIMENTAÇÃO EM PARALELEPÍPEDO
05 RUA PARQUE DO SABIÁ - BAIRRO ARAÇA

TRECHOS	COMPRIMENTO	LARGURA MÉDIA	ÁREA (M ²)
TRECHOS 01	52,99	5,6	296,744

REPRESENTAÇÃO QUADRO DE ÁREAS



COMISSÃO DE LICITAÇÃO
FLS Nº 215
PREFEITURA DE AURORA

RUA CICERO JOSE DO NASCIMENTO
RUA CICERO JOSE DO NASCIMENTO

35,00

TRAVESSA JOSÉ NEREU

E01+15

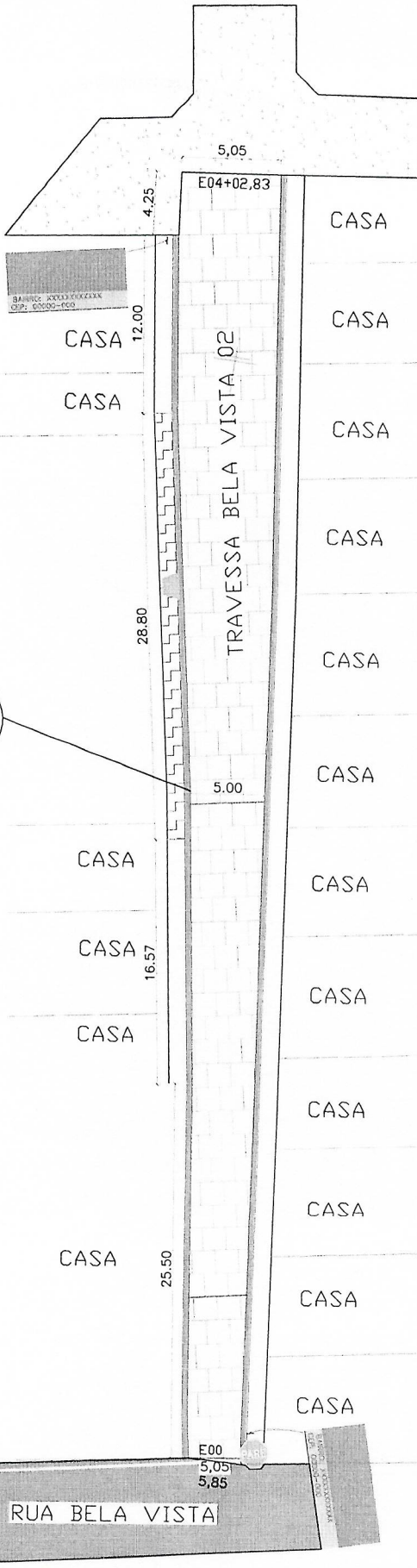
CASA

12

PAVIMENTAÇÃO EM PARALELEPÍPEDO		
Bairro - BAIRRO ARAÇÁ		
QUADRO	LARGURA MÉDIA	ÁREA (m ²)
35	5,14	179,9

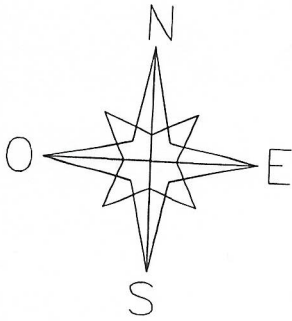
QUADRO DE ÁREAS

06



- LEGENDA
- PAVIMENTAÇÃO À EXECUTAR
 - PAVIMENTAÇÃO EXISTENTE
 - CALÇADA À EXECUTAR
 - CALÇADA EXISTENTE
 - RUA SEM PAVIMENTAÇÃO
 - MEIO FIO À EXECUTAR
 - SARJETA DE CONCRETO
 - CASA
 - RAMPA DE ACESSIBILIDADE
 - POSTE EXISTENTE

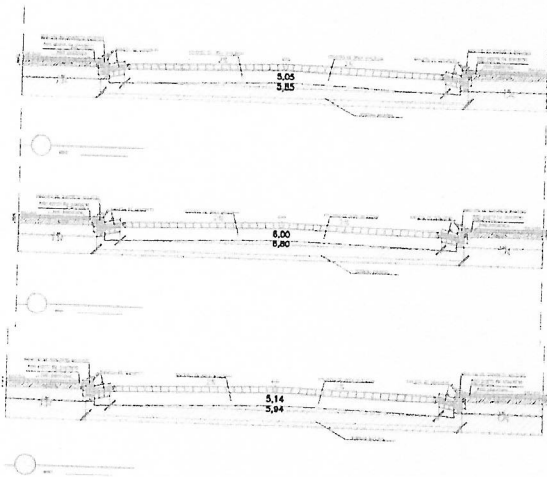
PROJETO: CONSTRUÇÃO DE PAVIMENTAÇÃO EM PARALELEPÍPEDO COM REJUNTAMENTO			
TÍTULO: PROJETO DE PAVIMENTAÇÃO			
CLIENTE: PREFEITURA MUNICIPAL DE AURORA	RESPONSÁVEL: PREFEITURA MUNICIPAL DE AURORA	ESCALA: SEM ESCALA	
PROJETISTA: JOSÉ JANYLLO SEVERO	PREFEITURA: AURORA	COORDENADOR:	
LOCAL: DIVERSOS BAIRROS	DATA: 15/06/2021	FOLHA: 02/06	
ÁREAS A SEREM PAVIMENTADAS: RUA CONJUNTO HABITAT RUA TRAVESSA BELA VISTA TRAVESSA JOSÉ NEREU	RESPONSÁVEL TÉCNICO: ENIG. JOSÉ KELLSON LIMA CAROLINO <i>José Kellson Lima Carolino</i> ENGENHEIRO C.R.C. 14.147/2014	CONTENIDO: - PLANTA BAIXA - DETALHES - LEGENDA - QUADROS DE ÁREAS E COMPRIMENTOS	
AUT: _____			



QUADRO DE ÁREAS PAVIMENTAÇÃO EM PARALELEPÍEDO			
06 TRAVESSA BELA VISTA 2 - BAIRRO ARACA			
TRECHOS	COMPRIMENTO	LARGURA MÉDIA	ÁREA (M ²)
TRECHOS 01	82,83	5,05	418,2915

QUADRO DE ÁREAS PAVIMENTAÇÃO EM PARALELEPÍEDO			
07 RUA CONJUNTO HABITAT - BAIRRO ARACA			
TRECHOS	COMPRIMENTO	LARGURA MÉDIA	ÁREA (M ²)
TRECHOS 01	100,23	6	601,38

REPRESENTAÇÃO QUADRO DE ÁREAS



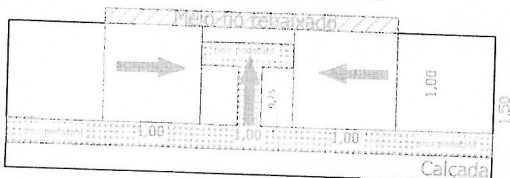
PLACAS INDICATIVAS			
PLACAS	CÓDIGO	DIMENSÕES (m)	QUANTIDADES (un)
LOGADOURO	A-32b	Larg.=0,25 Comp.=0,45	05

NOTA 3:
 Cores Faixa Superior - Azul
 Letras Faixa Superior - Branco
 Faixa Inferior - Branco
 Letras Faixa Inferior - Azul

SINALIZAÇÃO VERTICAL			
PLACAS DE REGULAMENTAÇÃO			
PLACAS	CÓDIGO	DIMENSÕES (m)	QUANTIDADES (un)
PARA	R-1	L=0,50	03

NOTA 1:
 A Placa de Regulamentação Octogonal (R-1) Tem as Seguintes Características:
 Fundo - Vermelho
 Cores Orla Interna - Branco
 Orla Externa - Vermelha
 Letras - Branco

-DETALHE A-
ACESSO ESPECIAL



Detalhe Horizontal Total: 20 rampas

-DETALHE B-



Detalhe Pintura Rampa acessível



5.14

E00

OSÉ NEREU

81,23

07

QUADRO
TRECHO
TRECHO 01
REPR

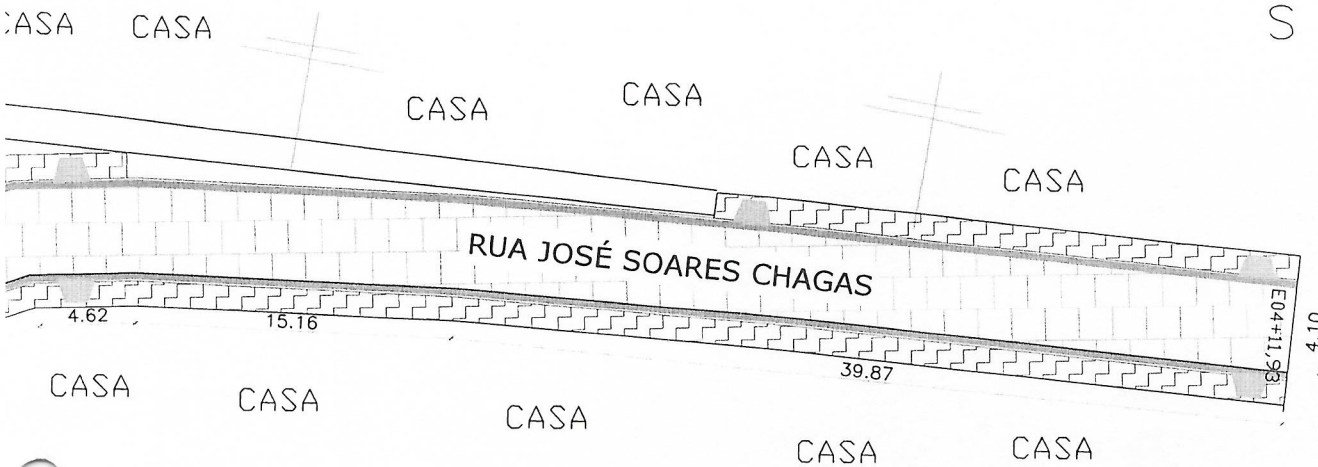
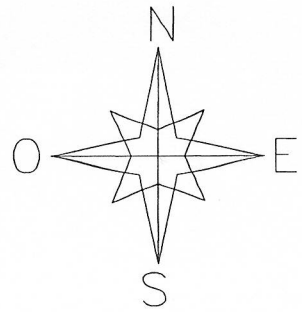
102,34

41,25

E00
6.00
6.80

BRUNO ZUCCHI
CEP: 02000-00





LEGENDA

- PAVIMENTAÇÃO À EXECUTAR
- PAVIMENTAÇÃO EXISTENTE
- CALÇADA À EXECUTAR
- CALÇADA EXISTENTE
- RUA SEM PAVIMENTAÇÃO
- MEIO FIO À EXECUTAR
- SARJETA DE CONCRETO
- CASA
- RAMPA DE ACESSIBILIDADE
- POSTE EXISTENTE

QUADRO DE ÁREAS PAVIMENTAÇÃO EM PARALELEPÍPEDO

08 RUA TRAVESSA LUIS DOS SANTOS - ARAÇÁ

COMPRIMENTO	LARGURA MÉDIA	ÁREA (m²)
63,59	4,93	313,4987

QUADRO DE ÁREAS PAVIMENTAÇÃO EM PARALELEPÍPEDO

09 RUA GUEDES MARTINS - ARAÇÁ

COMPRIMENTO	LARGURA MÉDIA	ÁREA (m²)
32,06	5	160,3

QUADRO DE ÁREAS PAVIMENTAÇÃO EM PARALELEPÍPEDO

RUA JOSÉ SOARES - BAIRRO JOSÉ FERNADES CAMPOS

COMPRIMENTO	LARGURA MÉDIA	ÁREA (m²)
91,93	4,1	376,913

QUADRO DE ÁREAS PAVIMENTAÇÃO EM PARALELEPÍPEDO

RUA JOÃO RIBEIRO - BAIRRO VILA PAULO GONÇALVES

COMPRIMENTO	LARGURA MÉDIA	ÁREA (m²)
181,4	5,8	1052,12

PLACAS INDICATIVAS

PLACAS	CÓDIGO	DIMENSÕES (m)	QUANTIDADES (un)
LOGADOJURO	A-32b	Larg.=0,25 Comp.=0,45	05

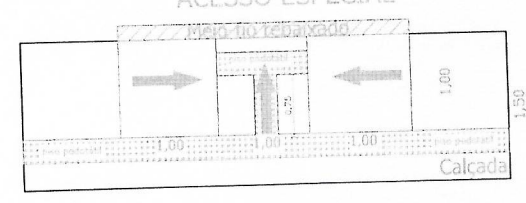
NOTA 3:
Faixa Superior - Azul
Letras Faixa Superior - Branco
Faixa Inferior - Branco
Letras Faixa Inferior - Azul

SINALIZAÇÃO VERTICAL
PLACAS DE REGULAMENTAÇÃO

PLACAS	CÓDIGO	DIMENSÕES (m)	QUANTIDADES (un)
PARE	R-1	L=0,50	03

NOTA 1:
A Placa de Regulamento Octogonal (R-1) Tem as Seguintes Características:
Fundo - Vermelho
Cores Orla Interna - Branco
Orla Externa - Vermelha
Letras - Branco

-DETALHE A-
ACESSO ESPECIAL

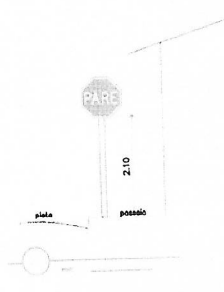
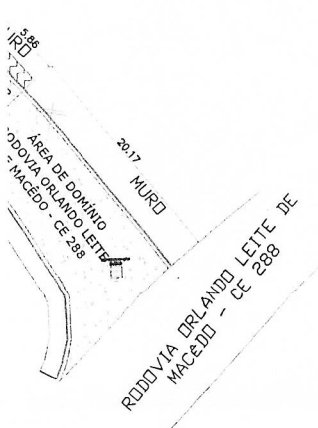


Detalhe Horizontal Total: 20 rampas

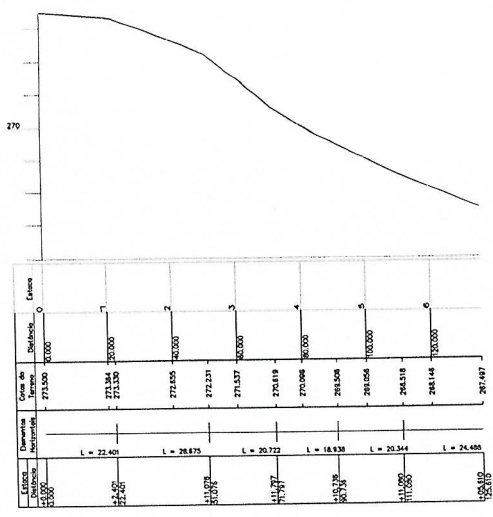
-DETALHE B-



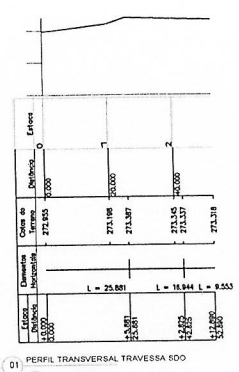
Detalhe Pintura Rampa acessível



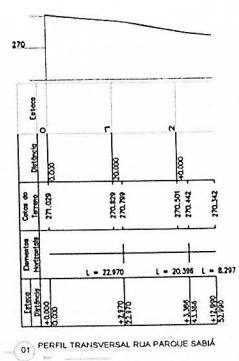
PROJETO: CONSTRUÇÃO DE PAVIMENTAÇÃO EM PARALELEPÍPEDO COM REJUNTAMENTO			
ASSUNTO: PROJETO DE PAVIMENTAÇÃO			
CLIENTE: PREFEITURA MUNICIPAL DE AURORA	PROPRIETÁRIO: PREFEITURA MUNICIPAL DE AURORA	ESCALA: SEM ESCALA	
PROJETISTA: JOSÉ JANYLLO SEVERO	PREFEITURA AURORA	LOCALIDADES:	
LOCAL: DIVERSOS BAIRROS	DATA: 15/06/2021	FOLHA: 03/06	
PLANTAS E DESENVOLVIMENTOS: RUA JOSÉ SOARES RUA JOÃO RIBEIRO RUA GUEDES MARTINS TRAVESSA LUIS DOS SANTOS	RESPONSÁVEL TÉCNICO: ENG. JOSÉ KELLSON LIMA CAROLINO	LEGENDA: - PLANTA BAIXA - LEGENDA - QUADROS DE ÁREAS E COMPRIMENTOS	



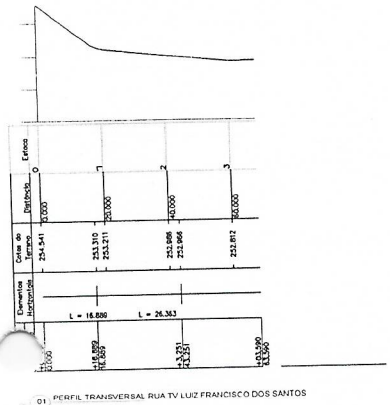
01 PERFIL RUA SDO

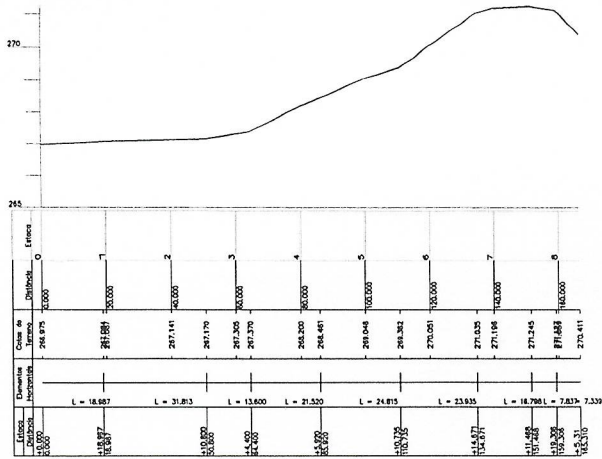


01 PERFIL TRANSVERSAL TRAVESSA SDO

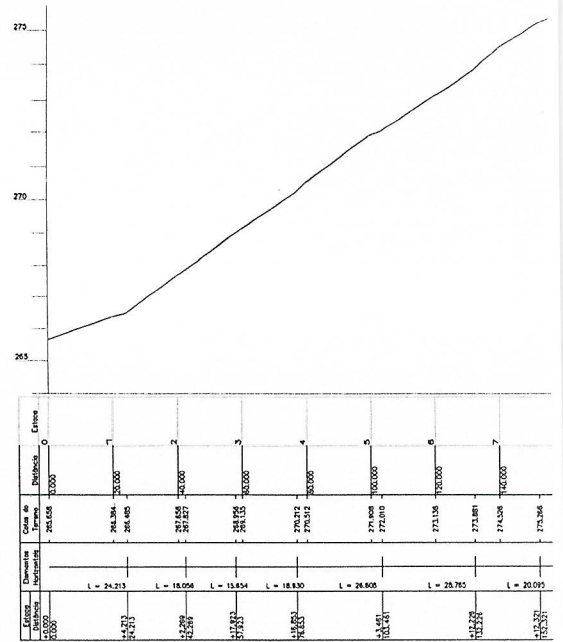


01 PERFIL TRANSVERSAL RUA PARQUE SABIA

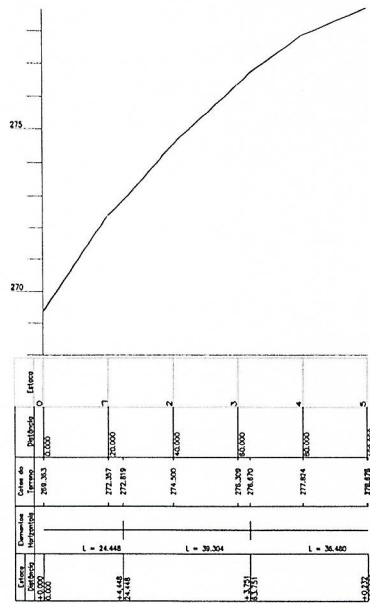




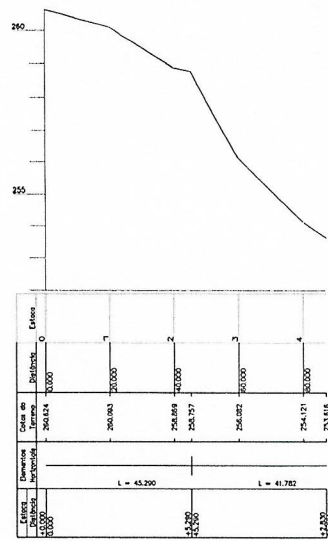
01 PERFIL RUA FRANCISCO DE SANTANA



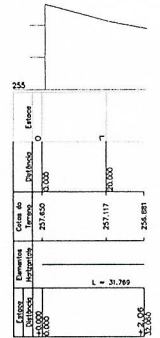
01 PERFIL RUA FRANCISCO HONORATO



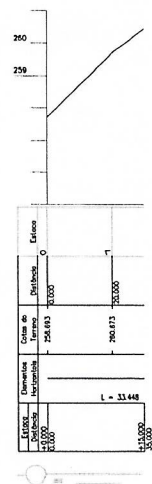
01 PERFIL TRANSVERSAL RUA CONJUNTO HABITAT

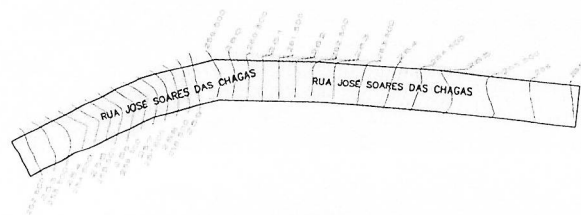

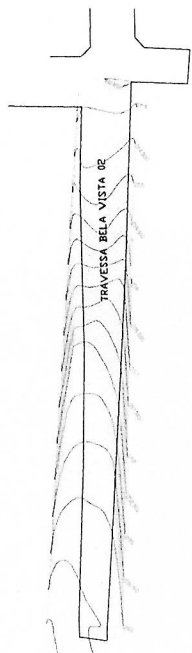
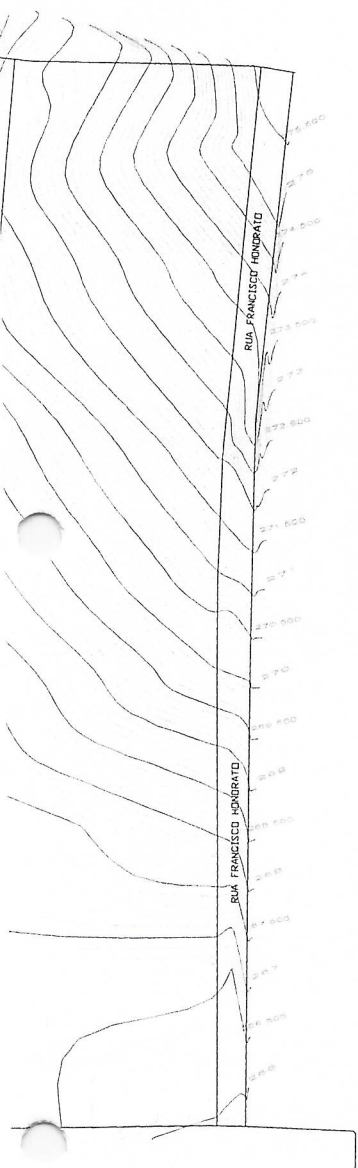





01 PERFIL TRANSVERSAL TRAVESSA BELA VISTA 02

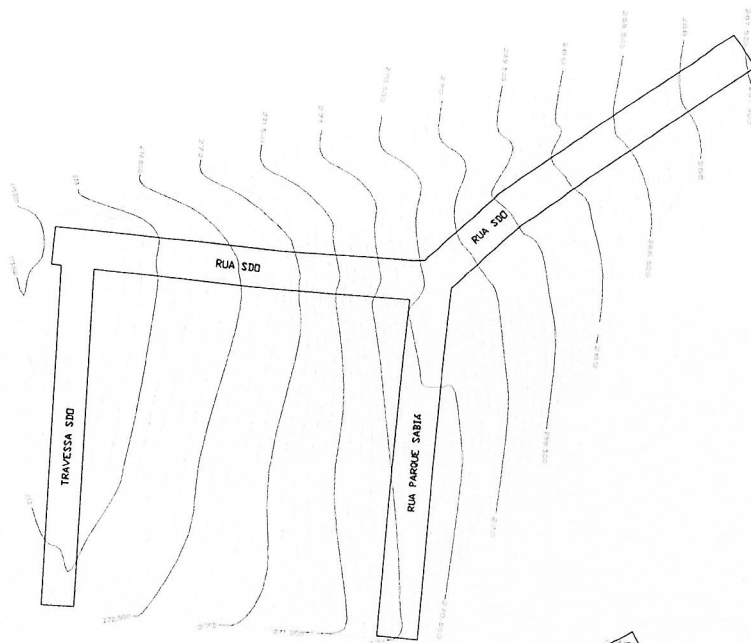


01 PERFIL TRANSVERSAL RUA DR. GUEDES MARTINS


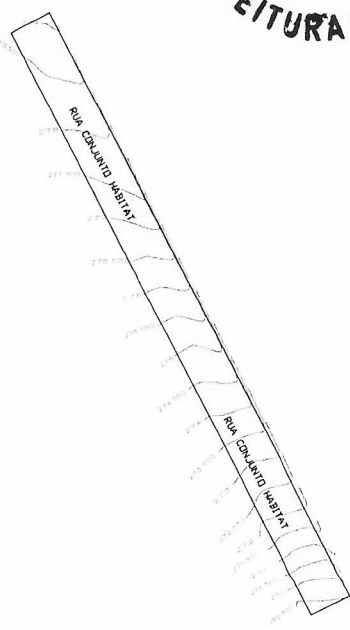
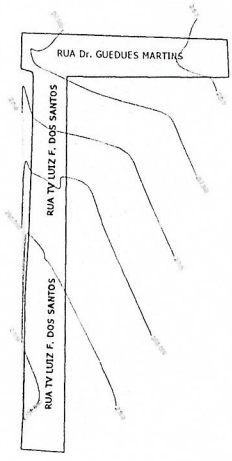




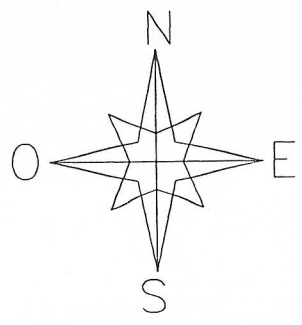
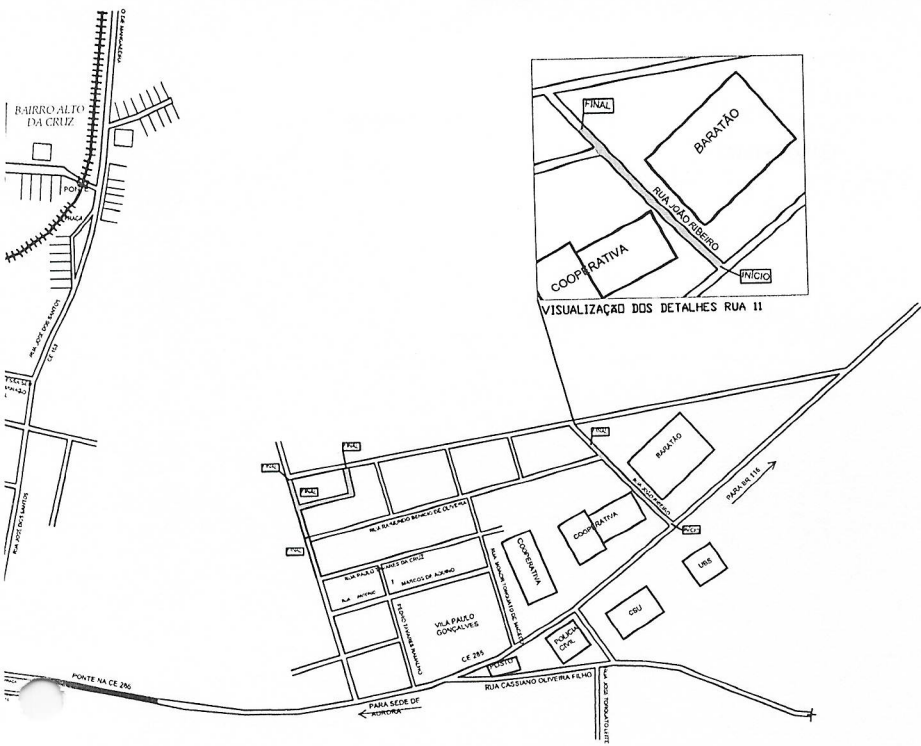
 PROJETO CONSTRUÇÃO DE PAVIMENTAÇÃO EM PARALELEPÍEDO COM REJUNTAMENTO ASSUNTO PROJETO DE PAVIMENTAÇÃO			
CLIENTE PREFEITURA MUNICIPAL DE AURORA	PROPRIETÁRIO PREFEITURA MUNICIPAL DE AURORA	ESCALA SEM ESCALA	
PAQUETISTA JOSÉ JANYLLO SEVERO	PREFEITURA AURORA	COORDENADOR	
LOCAL DIVERSOS BAIRROS		DATA 15/06/2021	FOLHA 05/06
RUAS A SEREM PAVIMENTADAS RUA FRANCISCO JOSÉ DE SANTANA RUA FRANCISCO HONORATO RUA SDO TRAVESSA SDO RUA PARQUE SÁBIA RUA CONJUNTO HABITAT TRAVESSA BELA VISTA 02 TRAVESSA JOSÉ NEREU TRAVESSA LUIS DOS SANTOS		RESPONSÁVEL TÉCNICO ENG. JOSÉ KELLSON LIMA CAROLINO  RUA JOSÉ SOARES RUA JOÃO RIBEIRO RUA GUEDES MARTINS	CONTENIDO - PLANTA CURVA DE VÍVEL




COMISSÃO DE LICITAÇÃO
FLS Nº 223
PREFEITURA DE AURORA

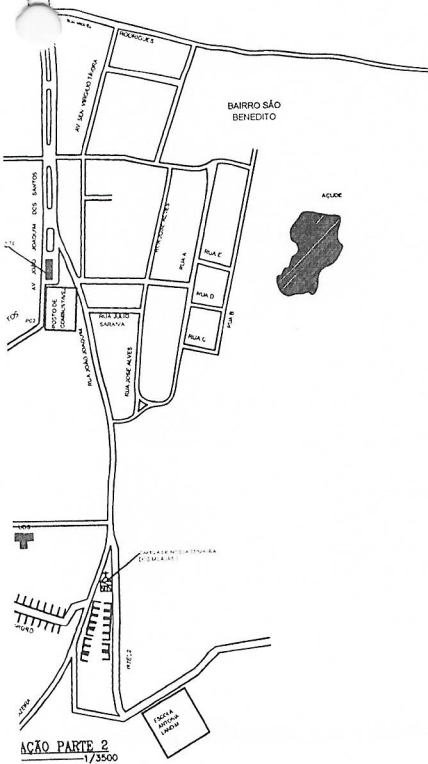



[Handwritten signature]

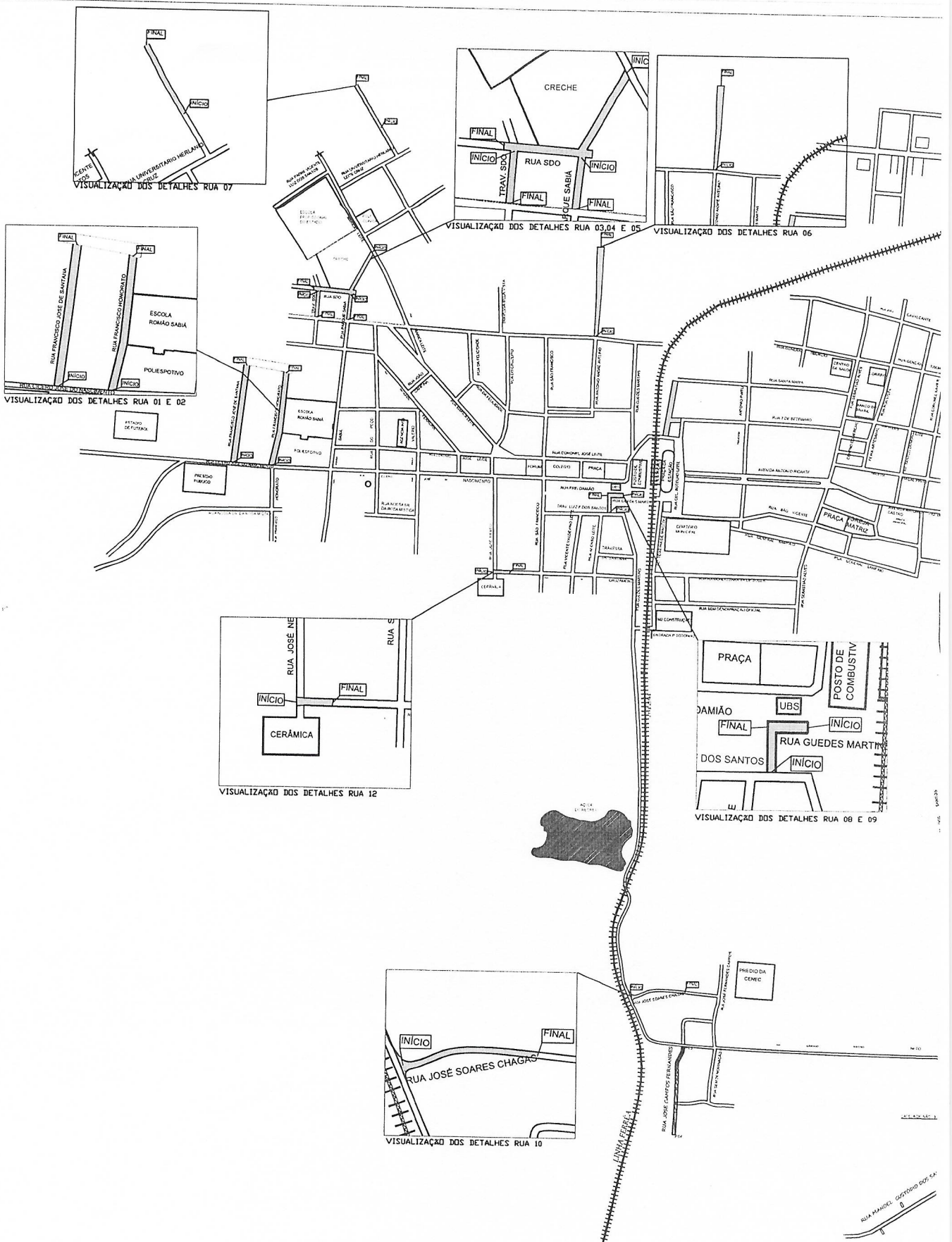


LEGENDA


 PAVIMENTAÇÃO EM PARALELEPÍPEDO COM REJUNTAMENTO - A EXECUTAR



 PROJETO: CONSTRUÇÃO DE PAVIMENTAÇÃO EM PARALELEPÍPEDO COM REJUNTAMENTO ASSUNTO: PROJETO DE PAVIMENTAÇÃO	
CLIENTE:	PREFEITURA MUNICIPAL DE AURORA PREFEITURA MUNICIPAL DE AURORA
PROJETISTA:	JOSÉ JANYLLO PREFEITURA AURORA
LOCAL:	CIDADE DE AURORA
INFORMAÇÕES:	RESPONSÁVEL TÉCNICO: ENG. JOSÉ HELSON LIMA CAROLINO RESPONSÁVEL EXECUTIVO: ENR. JOSÉ EDUARDO CARVALHO ENR. JOSÉ EDUARDO CARVALHO
	ESCALA: COORDENADAS: DATA: PREÇO/CM: CÍD/CIG: BENEFÍCIOS: PLANTA DE LOCALIZAÇÃO PLANTA GEORREFERENCIADA



CONSELHO DE LICITAÇÃO
FLS N° 225
6890
PREFEITURA DE AURORA

[Handwritten Signature]

PLANTA DE LOCALIZ
ESCALA...